

ТОВ " Вінницький науково-дослідний та проєктний інститут землеустрою "

Кваліфікаційний сертифікат архітектора серія АА № 005106

Замовник: Управління ЖКГ, містобудування та архітектури
Іллінецької міської ради
Вінницького району
Вінницької області

Детальний план території під розміщення будівель громадського призначення по вулиці Незалежності в місті Іллінці Вінницької області

Графічні матеріали

489 - 07/10/2024

Заступник директора ТОВ «Вінницький науково-дослідний та проєктний інститут землеустрою»

Головний архітектор проєкту



С.С. Богачук

С.С. Богачук

Вінниця




Зам. інв. №

Підпис і дата

Інв. № ориг.

Відомості креслень комплексу детального плану території

Аркуш	Найменування	Примітка
1	Відомість креслень детального плану.	
Містобудівна частина		
2	Схема розташування території детального плану території в системі планувальної структури м.Іллінці Іллінецької міської ради Вінницького району Вінницької області М 1:20 000	
3	Схема сучасного використання території та схема існуючих обмежень у використанні земель М 1:500	
4	Проектний план та схема проектних обмежень у використанні земель. План червоних ліній. М 1:500	
5	План функціонального зонування території. М 1:500	
6	Схема транспортної мобільності та інфраструктури. Креслення поперечних профілів вулиць. М 1:500	
7	Схема інженерної підготовки, благоустрою території та вертикального планування. Схема інженерного забезпечення території М 1:500	
Землевпорядна частина		
8	План сучасного використання земель за формою власності із зазначенням категорій та виду цільового призначення, з урахуванням наявних обмежень та обтяжень.	
9	План земельних ділянок, сформованих за результатами розроблення детального плану. План земельних ділянок, право власності на які посвідчено до 2004 року. План обмежень у використанні земель, відомості про які підлягають внесенню до Державного земельного кадастру на підставі розробленої містобудівної документації	

Замість інв. №												
Підпис і дата	489 - 07/10/2024											
Інв. № ориг.	Детальний план території під розміщення будівель громадського призначення по вулиці Незалежності в місті Іллінці Вінницької області											
	Зміна	Кільк.	Аркуш	№ док.	Підпис	Дата	Детальний план території			Стадія	Аркуш	Аркушів
							ДПТ			1	9	
	Г А П	Богачук С.С.					Відомість комплексу детального плану території			ТОВ "Вінницький науково-дослідний та проектний інститут землеустрою"		
	Виконала	Богачук С.С.										
	Нач.відділу	Матвієнко О.О.										