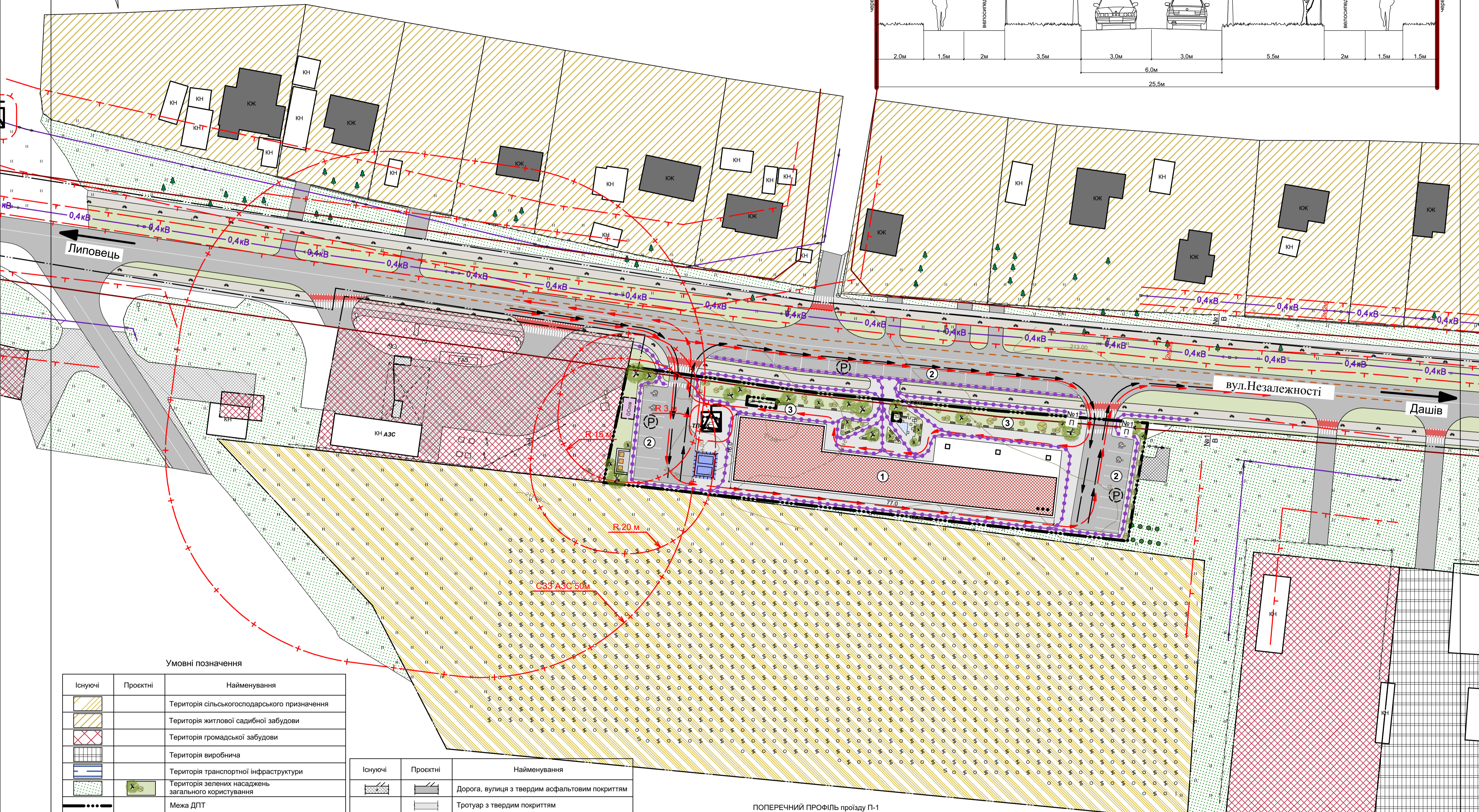
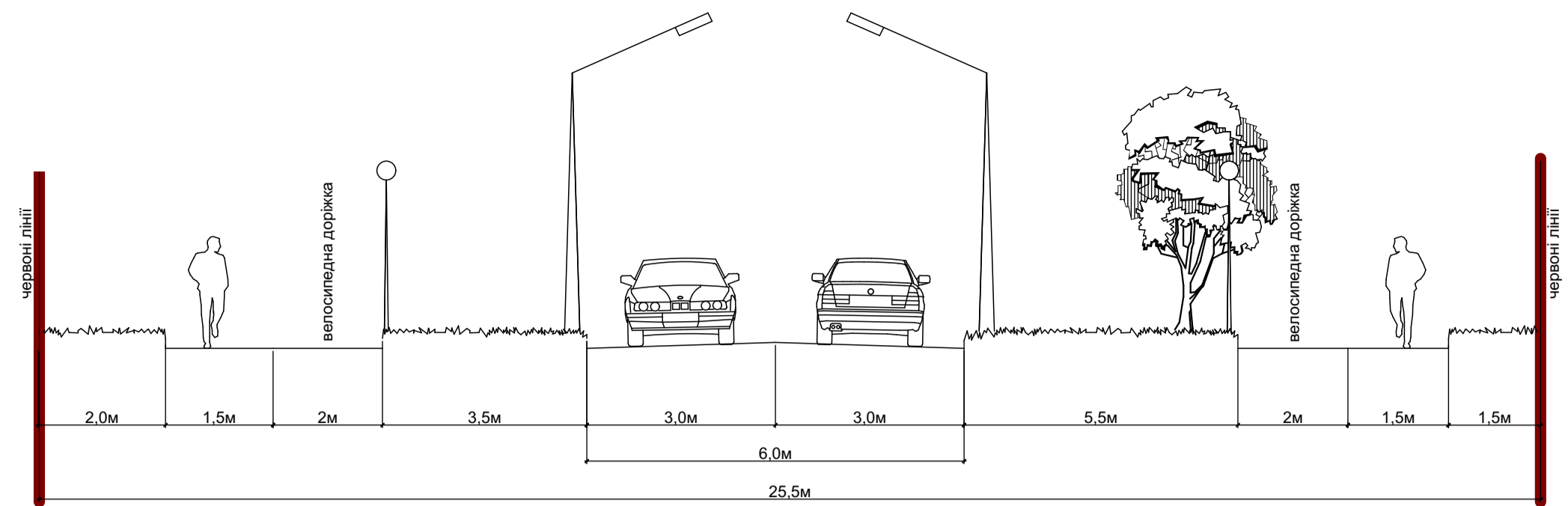


Схема транспортної мобільності та інфраструктури. Креслення поперечних профілів вулиць. М 1:500

ПОПЕРЕЧНИЙ ПРОФІЛЬ вулиці В-1

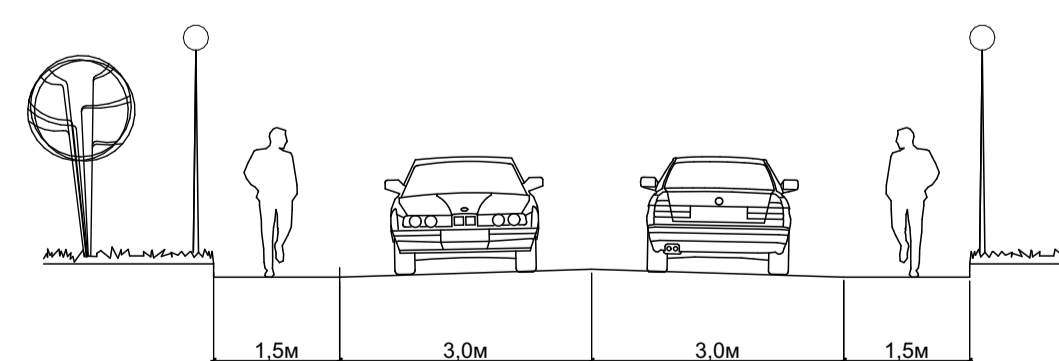


Умовні позначення

Існуючі	Проектні	Найменування
		Територія сільськогосподарського призначення
		Територія житлової садибної забудови
		Територія громадської забудови
		Територія виробнича
		Територія транспортної інфраструктури
		Територія зелених насаджень загального користування
		Межа ДПТ
		Межа земельної ділянки згідно ДЗК
		Червоні лінії вулиці
		Повітряні лінії електропередачі напругою 0,4 кВ
		Повітряні лінії електропередачі напругою 10 кВ
		Електрокабелі високої напруги в траншеї
		Електрокабелі низької напруги в траншеї
		Межа охоронної зони
		Межа санітарно-захисної зони
		Газопровід низького тиску
		Мережа господарсько-питного водопроводу
		Самолінійна каналізаційна мережа
		Будівля нежитлова
		Будівля житлова
		Будівля громадська

Існуючі	Проектні	Найменування
		Дорога, вулиця з твердим асфальтовим покриттям
		Тротуар з твердим покриттям
		Велосипедна доріжка з твердим покриттям
		Комплектна трансформаторна підстанція (КТП) існуюча
		Майданчик контейнерів для ТПВ
		Очисна споруда каналізації
		Очисна споруда поверхневих стічних вод
		Місце для тимчасового зберігання автомобілів
		Пішохідний (сухий) фонтан
		Садова лавка
		Велопарковка
		Пожежні резервуари
		Основний шлях пожежної машини
		Рух автотранспорту
		Основний шлях руху пішоходів
		Маршрут пасажирського транспорту

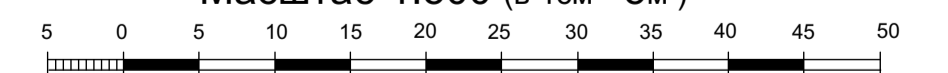
ПОПЕРЕЧНИЙ ПРОФІЛЬ проїзду П-1



Експлікація будівель і споруд

№ п/п	Найменування будівель та споруд	К-сть	Примітка
1	Торговельний центр	1	Проектн.
2	Майданчик для паркування автомобілів	3	Проектн.
3	Майданчик для паркування велосипедів	2	Проектн.

Масштаб 1:500 (в 1см - 5м)



489 - 07/10/2024

Зміна/Кільк./Архуц/Недок./Підпис		Дата		Детальний план території		
Детальний план території під розміщення будівель громадського призначення по вулиці Незалежності в місті Ілліноці Вінницької області				Стадія	Аркуш	Аркушів
Г А П	Богачук С.С.			ДПТ	6	9
Виконала	Богачук С.С.	Схема транспортної мобільності та інфраструктури. Креслення поперечних профілів вулиць. М 1:500				
Нач. відділу	Матвієнко О.О.	ТОВ "Вінницький науково-дослідний та проектний інститут землеустрою"				